

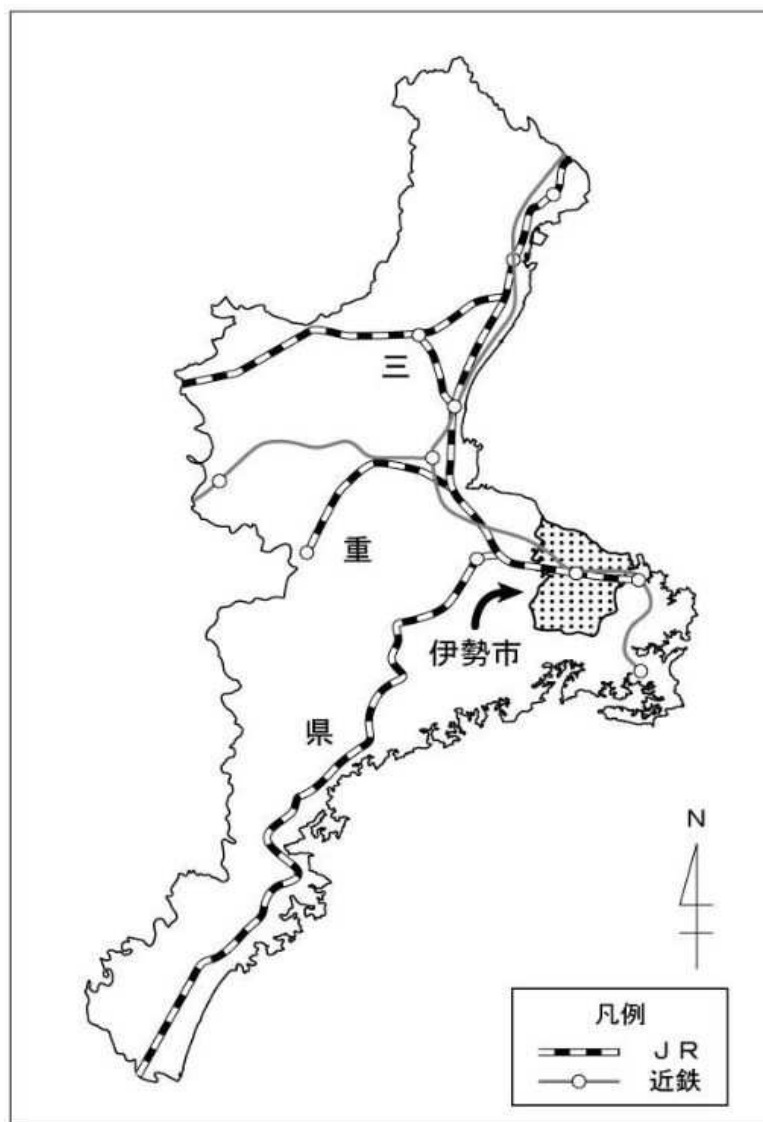
1. 土 地 ・ 気 象

1. 伊勢市の位置と面積

市役所の所在地		市内極端の経緯度			面積(km ²) (令和3年10月)
地名	経緯度	方向	地名	経緯度	
伊勢市岩渕 1丁目7番29号	東経 136° 42' 34"	東	二見町松下	東経 136° 49' 04" 北緯 34° 29' 25"	208.37
		西	神菌町	東経 136° 37' 58" 北緯 34° 25' 52"	
	北緯 34° 29' 15"	南	宇治今在家町	東経 136° 44' 38" 北緯 34° 23' 05"	
		北	東大淀町	東経 136° 39' 38" 北緯 34° 33' 59"	

資料:国土地理院

2. 三重県における伊勢市の位置



資料:企画調整課

4 土地・気象

4. 土地地目別面積

(単位:Km²)各年1月1日現在

区分	総面積	田	畑	宅地	池沼	山林	原野	雑種地	その他
平成31年	208.35	22.03	10.09	21.14	0.16	40.99	0.91	6.92	106.11
令和2年	208.35	21.96	10.00	21.22	0.16	40.95	0.90	7.03	106.13
令和3年	208.35	21.86	9.95	21.40	0.15	40.95	0.90	7.00	106.14

※土地概要調書から推計

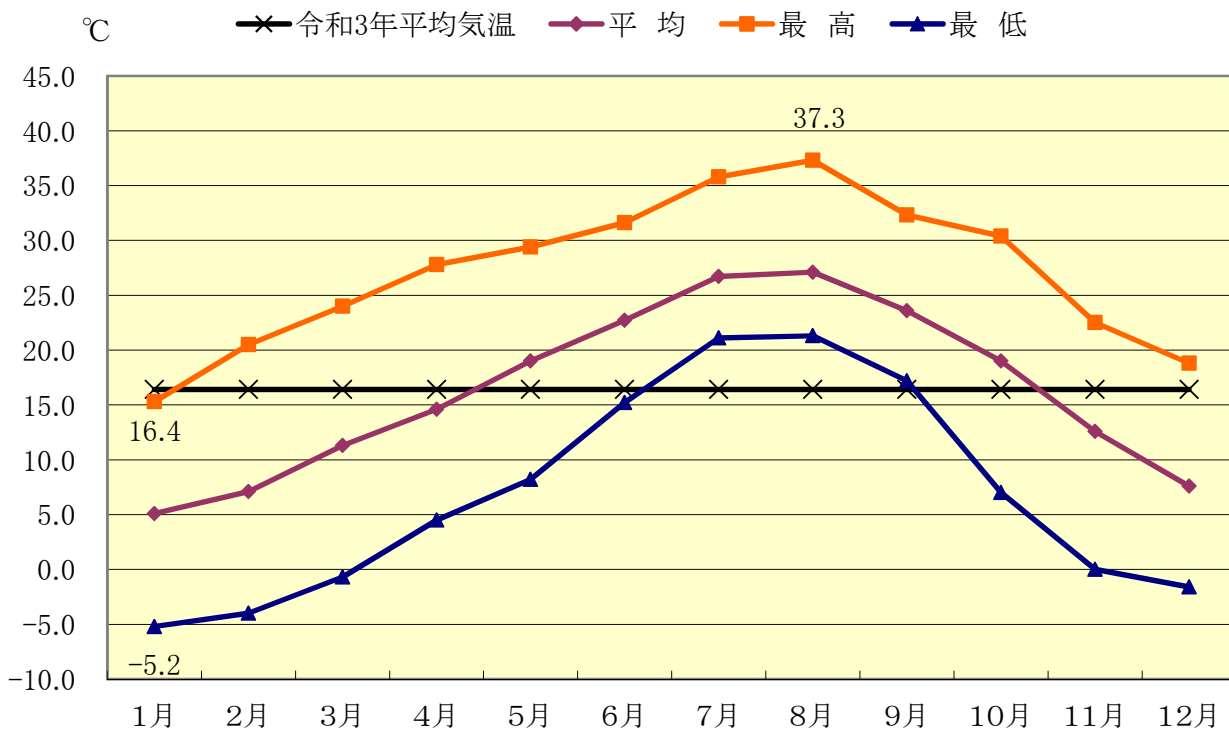
資料:課税課

5. 気象概況

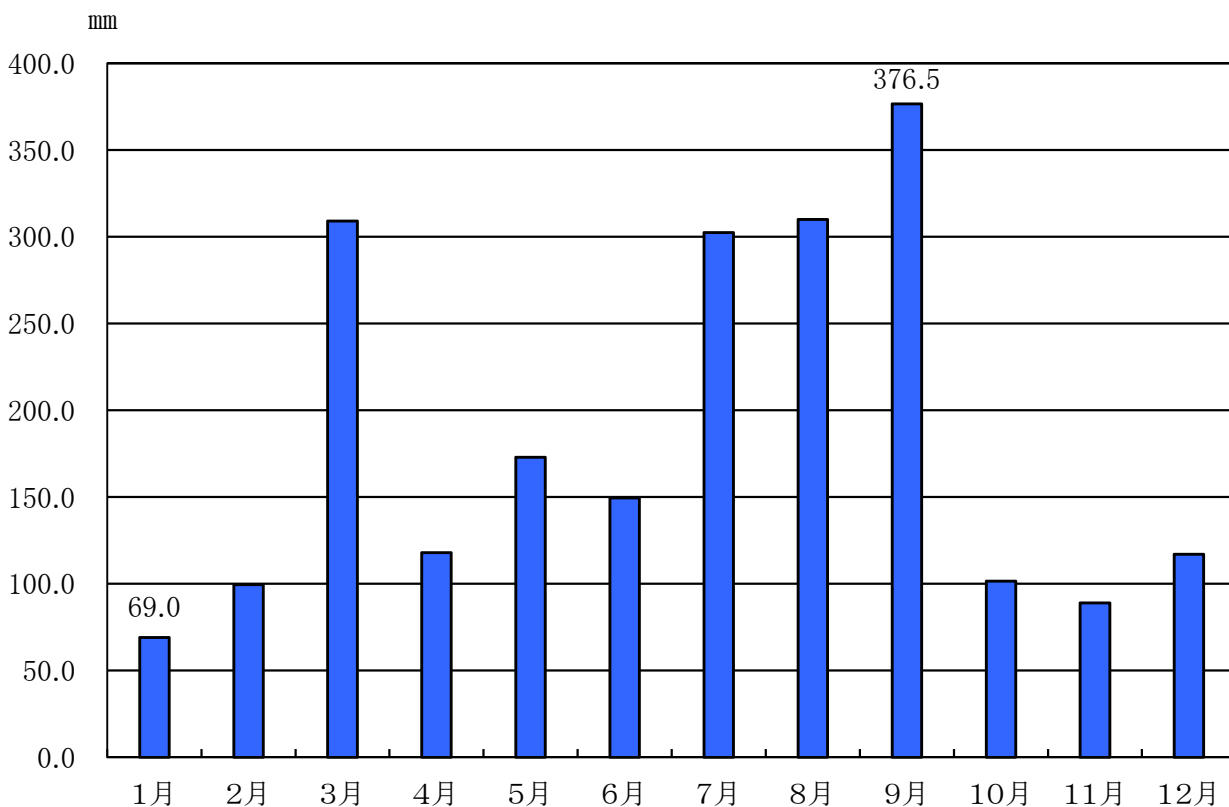
年月	気温 (°C)			日照時間 (h)	降水量 (mm)		風速 (m/s)	
	日平均	最高	最低		合計	日最大降水量	最多風向	平均風速
平成31年 /令和元年	16.3	36.7	-4.4	2,076.8	2,094.5	234.5	西北西	2.6
令和2年	16.4	37.5	-4.2	2,154.5	2,229.5	105.5	西北西	2.5
令和3年	16.4	37.3	-5.2	1,741.7	2,214.5	113.0	西北西	2.6
1月	5.1	15.3	-5.2	182.1	69.0	34.5	西北西	3.0
2月	7.1	20.5	-4.0	197.7	99.5	90.0	西北西	3.0
3月	11.3	24.0	-0.7	178.9	309.0	113.0	西北西	2.9
4月	14.6	27.8	4.5	206.8	118.0	54.5	西北西	2.9
5月	19.0	29.4	8.2	153.2	173.0	44.0	西北西	2.4
6月	22.7	31.6	15.2	150.4	149.5	50.5	南南西	2.1
7月	26.7	35.8	21.1	211.3	302.5	76.5	南	2.1
8月	27.1	37.3	21.3	161.5	310.0	54.0	南南西	2.3
9月	23.6	32.3	17.2	108.0	376.5	87.0	南西	2.1
10月	19.0	30.4	7.0	183.0	101.5	50.5	西北西	2.5
11月	12.6	22.5	0.0	181.4	89.0	47.0	西北西	2.5
12月	7.6	18.8	-1.6	207.2	117.0	37.5	西北西	3.2

資料:気象統計情報(気象庁)

令和3年月別気温推移



令和3年月別降水量



資料: 気象統計情報(気象庁)

